



【照片提供：All Sports Community】

## 小豆島景點多多！ 觀光景點

### 天使之路 B-3



走道在退潮時才會露出水面。「與重要的人牽手走過，就能實現願望」的天使散步道。

土庄町銀波浦

### 醬油之鄉 E-3



以瓦片、焦烤杉板、白色灰泥粉刷壁面的醬油釀造倉構成了傳統景觀，醬油及佃煮沿路飄香。

小豆島町馬木~苗羽

### 迷宮城鎮 B-3



複雜巷弄小徑如同「迷宮」，留存能切身感受到居民生活的傳統街景。

土庄町本町

### 道之驛 小豆島橄欖公園 D-3



純白希臘風車凜然佇立於俯瞰碧海的山丘。可體驗橄欖與香草樂趣的複合性設施。

小豆島町西村甲1941-1 ☎ 0879-82-2200


### 二十四隻眼睛電影村 D-4



令人懷想起昭和時代的懷舊景點。村內以零食雜貨店為首，有多種不容錯過的美食。

小豆島町田浦甲931 ☎ 0879-82-2455

### 寶生院 B-3



小豆島八十八處靈場中第54號札所——寶生院內植有檜柏，被國家指定為特定天然紀念物，堪稱日本最大規模。

土庄町北山412 ☎ 0879-62-0682

### 自行車綠洲 島嶼美食

花1天都吃不完！  
享受大自然恩惠的  
美食琳瑯滿目。

- 京寶亭 E-3 佃煮冰淇淋 小豆島町苗羽甲 2211-28
- 一德庵 E-3 酒釀霜淇淋 小豆島町苗羽甲 2211
- MINORI GELATO D-3 義式冰淇淋三拼 小豆島町草壁本町 1055-2
- 丸金醬油紀念館 E-3 醬油霜淇淋 小豆島町苗羽甲 1850
- 咖啡與棒花 E-2 咖啡凍蛋糕捲 小豆島町岩谷甲 270-2

### 道之驛 大坂城殘石紀念公園 C-1

土庄町小海甲909-1 ☎ 0879-65-2865 ○ 9:00~17:00 (公休:12/29~1/3)

### 潮戶之家「島飯家」 B-3

土庄町甲398 ☎ 0879-62-8500 ○ 11:00~14:00 (公休:週三)

### 道之驛、海之驛 小豆島鄉土村 C-3

小豆島町室生2084-1 ☎ 0879-75-1133 ○ 8:30~17:30 (依季節有所變更)

### 井上誠耕園 (Rashiku園) B-3

小豆島町蒲生甲61-4 ☎ 0879-75-1133 ○ 9:00~17:00 (7-8月營業至18:00止)

### 小豆島橄欖園 D-3

小豆島町西村甲2171 ☎ 0879-82-4260 ○ 8:30~17:00 (無公休)

Check! 騎車後 盡享島上時光! 有可攜帶自行車入內的住宿設施，體驗悠閒舒適的時光。  
詳細住宿資訊請查看「小豆島旅ナビ」  
小豆島旅NAVI

### 島上藝術作品

太陽的贈禮 A-3 崔正化 小豆島又名「橄欖之島」，因此在入島處設置了王冠狀的橄欖葉雕刻作品。

THE STAR ANGER E-4 矢延壽司 在燈塔遺跡上設置的巨大立體作品。龍坐鎮於閃亮的球體上咆哮。

ANGER from the Bottom E-4 彼得武×矢延壽司 巨大雕刻從井中現身。以古井井底潛藏著巨大的靈妖魔，現身威脅居民安危為作品構思。

橄欖力怎頭 E-3 清水久和 在橄欖田中設置有力怎頭型體的酷似橄欖的臉型立體作品。

### 推薦攝影景點

101 戶形公民館 A-3 位於小豆島西端的小學遺跡。為電影及MV的著名取景地。每年春季掛起鯉魚旗，景色宛如鯉魚悠游於天際。

102 土淵海峽 B-3 最狹窄的部分寬僅9.93m，取得世界最狹窄海峽的金氏世界紀錄。在土庄町公所發行橫跨海峽證明書。(¥100)

103 福田海岸 (讚岐百景) F-1 變化多端的海岸線構成絕妙景緻，於高台眺望將其盡收眼底。

### 自行車爬坡賽 Hill Climb

時而映入眼簾的壯麗景色令人心曠神怡。

### 行經景點資訊

寒霧溪 D-2 溪谷內奇岩連綿不絕，春季青葉襯托花朵，夏季濃綠和蒼鳥鳴，秋季紅葉冬季冰雪，可飽覽四季變化的景色。

肥土山農村歌舞伎舞台 C-2 擁有約300年歷史的農村歌舞伎舞台。附近有中山農村歌舞伎舞台、被評選日本梯田百選的千枚田、以及傳播島上飲食文化的「KOMAME食堂」。

四方指展望台 C-2 標高777m，從瀨戶內海最高的展望台眺望360度全景，對倚靠自力攀登坡道的自行車手來說是最棒的獎勵。

### 任何人都能免費使用! 香川Wi-Fi

使用者好康

- 使用智慧型手機或平板電腦輕鬆連接網路
- 簡單從「香川縣官方觀光網站『鳥龍縣觀光旅遊網站』」取得觀光資訊
- 遇到緊急狀況時，也可作為傳達資訊的工具

使用內容

SSID: KAGAWA-WiFi 使用收費: 免費  
連接時間 (每位用戶) ● 1次最長30分鐘  
● 1天最多連接8次 ● 共計240分鐘/天

查看詳情 香川Wi-Fi

※「香川Wi-Fi」為便於使用者簡單連接、使用，因此通訊內容均無加密。手機之間無法進行通訊。

### 日本的交通規則和方式

#### 大家一同打造「自行車安全王國」

香川縣制定「香川縣自行車安全使用相關條例」，以促進自行車的安全使用。  
自行車、行人、車輛等應互相尊重，共享道路。

- 自行車原則上騎行於車道，步道僅限例外
- 騎行於車道左側
- 步道遵守行人優先，近車道側慢行
- 遵守安全規則

- 嚴禁酒後騎行、雙人共乘、並列騎行
- 日落30分鐘前起打燈
- 於十字路口遵守紅綠燈並暫停

其他禁止事項

- 揹傘騎行
- 使用耳機
- 使用手機

戴安全帽能保性命。  
因頭部受傷致死的比例 減少至 1/4

▲2007年~2011年自行車車禍中因頭部受傷致死人數與有無戴安全帽的比較 (出處:公益財團法人 交通事故綜合分析中心「交通事故分析報告vol.97」)

### 自行車旅遊安全知識

#### 出發前勿忘檢查車況!

- 輪胎 輪胎的氣是否充足。有無摩損割損、其他損傷及變形等。
- 煞車 檢查是否有效及有無鬆動。
- 照明亮度是否足夠
- 有無裝設車鈴、是否會響
- 各部位的固定 有無鬆脫或鬆動。
- 鏈條 有無髒污。看起來有些濕潤是最適當的狀態。
- 乘車位置 檢查車況後，確認乘車位置(騎車姿勢)。

#### 關於攜車袋

如未放入攜車袋，島內的公車、計程車將無法載客，請隨身攜帶攜車袋。

#### 攜帶物品列表 出發前事先確認!

- L形六角扳手 以調整頻率最高的坐墊周圍為中心，自行車各部位皆常使用4~6mm的L形六角扳手。
- 自行車專用鑰匙
- 日常用鞋 (含拖鞋) 搭乘渡輪、交通工具或使用設施時，請將鞋鞋。
- 漏氣修理組
- 攜帶式充氣筒

#### 關於AED

AED會以聲音及圖畫指引，請按照指示操作。一般的人也能簡單、安心使用。

- 請依照指示操作
- 開啟電源 (部分機種開啟蓋子後，會自動啟動電源)
- 貼上電極貼片
- 當出現「需要電擊」的指示時，開始電擊

請留意行人與當地居民  
道路並非賽車道。「小豆島環島自行車旅遊」中，不忘對當地居民將生活空間讓與我們行車的感謝之情，騎行於聚落內時請減速。

#### 注意急轉彎路段易釀車禍!

小豆島以半島為中心，有多數急轉彎及狹窄路段。  
為防止帶頭車輛衝撞，在視野不佳及畫有藍線的急轉彎路段請務必減速。

### 休息區介紹 自行車綠洲

騎去 看看!

立車架、打氣機、洗手間、休息區充實的自行車手休憩地!

營業時間依各設施而異。詳情請洽各設施。

設施名稱	地址	電話號碼	地圖	
土庄港自行車站 (大城戶飯店內)	土庄町甲 5165-216	0879-62-5001	A-3	
café de MeiPAM	土庄町甲405	0879-62-0221	B-3	
土庄港觀光中心	土庄町甲 6194-10	0879-62-1666	A-3	
天使之路公園	土庄町銀波浦	0879-62-7004	B-3	
土庄町公所	土庄町甲 559-2	0879-62-7000	B-3	
瀨戶之家「島飯家」	土庄町甲398	0879-62-8500	B-3	
戶形公民館 (前島)	土庄町甲 3417	0879-62-0108	A-3	
北浦幼稚園後方	土庄町見目乙 423-6	—	C-2	
道之驛 大坂城殘石紀念公園	土庄町小海甲 909-1	0879-65-2865	C-1	
大部港	土庄町大部 3746-32	0879-67-2331	D-1	
田井濱露營場 (大部)	土庄町田井	090-5710-2588	D-1	
小部露營場	土庄町小部	0879-67-3040	D-1	
小豆島町自行車綠洲一覽	設施名稱	地址	電話號碼	地圖
福田港	小豆島町福田甲1196-54	0879-84-2220	E-1	
坂手港	小豆島町坂手1849	0879-82-2222	E-4	

道之驛、海之驛 小豆島鄉土村	小豆島町室生 2084-1	0879-75-2266	C-3
道之驛 小豆島橄欖公園	小豆島町西村甲1941-1	0879-82-2200	D-3
二十四隻眼睛電影村	小豆島町田浦甲931	0879-82-2455	D-4
小豆島橄欖園	小豆島町西村甲2171	0879-82-4260	D-3
池田港	小豆島町池田1-18	0879-75-0405	C-3
寒霧溪 (山頂站)	小豆島町神懸通乙168	0879-82-2171	D-2
寒霧溪 (紅葉站)	小豆島町神懸通乙327-1	0879-82-0904	D-2
丸金醬油紀念館	小豆島町苗羽甲1850	0879-82-0047	E-3
一德庵	小豆島町苗羽甲2211	0879-82-1000	E-3
井上誠耕園、Rashiku園	小豆島町蒲生甲61-4	0879-75-1133	B-3
咖啡與棒花。	小豆島町岩谷甲270-2	090-4336-8152	E-2
草壁港	小豆島町草壁港1053-3	0879-82-1080	D-3
汽車露營場YOSHIDA	小豆島町吉田甲302-1	0879-61-7007	E-1
Olive Navi小豆島	小豆島町西村甲1896-1	0879-82-7007	D-3
福武之家	小豆島町福田甲718-1	0879-62-9301	E-1
有大曲面的小屋	小豆島町馬木甲833-2	—	E-3
MINORI GELATO	小豆島町草壁本町1055-2	0879-62-8181	D-3
釋迦園地 (三都半島)	小豆島町蒲野	—	C-5
中山公民館 (鄰近春日神社)	小豆島町中山1585-1	0879-75-0159	C-2
東洋橄欖	小豆島町池田984-5	0879-75-0260	C-3

### 自行車出租場所一覽

除下表外，也有部分住宿設施提供自行車出租服務。詳情請洽各設施。

小豆島	土庄港	土庄港觀光中心	0879-62-1666	8:00~18:00	C E
土庄港	土庄港綜合觀光諮詢處	0879-62-3900	10:30~17:30	C E	
土庄港	小豆島觀光租車	0879-62-8555	9:00~17:00	C E	
土庄港	石井自行車	0879-62-1866	8:30~17:00	C E	
土庄港	瀨戶之家「島飯屋」	0879-62-8500	10:00~18:00	C	
土庄港	小豆島安全租車	0879-62-9032	9:00~18:00	C E	
草壁港	內海渡輪自行車出租	0879-82-1080	7:00~18:30	C E	
草壁港	道之驛 小豆島橄欖公園	0879-82-2200	8:30~17:00	C	
池田港	道之驛、海之驛 小豆島鄉土村	0879-75-2266	8:30~17:00	C E	
池田港	國際渡輪自行車出租	0879-75-0405	8:30~17:00	C E	
坂手港	坂手自行車出租	0879-82-0821	8:30~16:30	C	
坂手港	小豆島自行車出租	0879-82-0846	8:30~16:30	C	
豐島	土庄町自行車出租	0879-68-3135	9:00~18:00	E	
家浦港	安岐租車 (安岐石油)	090-1689-7380	7:30~20:00	C E	
家浦港	綿田石油	0879-68-3006	8:00~17:00	E	
家浦港	NPO豐島專業項目	080-2943-7788	8:30~17:00	E	
家浦港	瀨戶內Karen	050-3357-1404	8:30~17:00	E	
唐櫃港	笠井自行車出租	090-7624-7253	8:00~17:00	E	
唐櫃港	唐櫃港自行車出租	090-1000-0065	9:00~19:00	C E	
高松	高松港 捷安特高松店	087-802-2278	8:30~17:00	S	

### 以城市車款移動所需的參考時間

	土庄港	池田港	草壁港	坂手港
天使之路	2.3km (10)	4.7km (20)	12.7km (60)	17.5km (80)
橄欖公園	11.5km (55)	5.9km (30)	3.2km (15)	8.1km (40)
二十四隻眼睛電影村	23.5km (110)	18.0km (85)	9.7km (45)	6.8km (30)

收費、台數等詳情請洽各設施。

小豆島環島路線全長82.4km且地形起伏多。請事先擬定計畫後再出發。

### 知道自己的所在地 / 手機版地圖

使用離線地圖APP Avenza Maps，享受更便利的自行車之旅!

- 離線狀態也可查看地圖，即使處於沒有訊號的地點也能使用!
- 能在地圖上確認自己的所在位置，好安心。

可於APP內下載「小豆島環島自行車旅遊地圖」!

手機版地圖的下載方式

- 下載Avenza Maps
- 啟動Avenza Maps
- 點選APP內的商店
- 搜尋「小豆島環島自行車旅遊地圖」

請務必於停車後再使用手機!

島內有部分地區收不到電信訊號，請多加注意。

公益社團法人 香川縣觀光協會

發行者 諮詢

郵遞區號760-8570 高松市番町四丁目1-10  
Tel:087-832-3377 Fax:087-861-4151  
2018年3月發行

### 加保自行車保險!

- 成為交通事故的加害者時，愈來愈多案例顯示會被要求支付高額的損害賠償費用。
- 為了以防萬一，請加保可應對損害賠償的保險。

### 注意急轉彎路段易釀車禍!

小豆島以半島為中心，有多數急轉彎及狹窄路段。  
為防止帶頭車輛衝撞，在視野不佳及畫有藍線的急轉彎路段請務必減速。

### 凡例

- 主要路線: 1.4 (區間距離 km)
- 選擇路線: 3.2
- 行車注意路段: 3.2
- 標高: 150
- 坡道傾斜度: < 10%
- 注意事項: 注意急轉彎! 注意狹窄, 注意對向車輛!
- 港口資訊: 渡輪, 客船, 自行車出租, 洗手間
- 置物櫃, 停車場, AED, 行李寄存, Wi-Fi
- 洗手間, 便利商店, Wi-Fi, AED, 急救醫院, 警察局/派出所, 藝術作品, 景觀勝地, 溫泉, 露營場, 海水浴場, 氣場能量景點

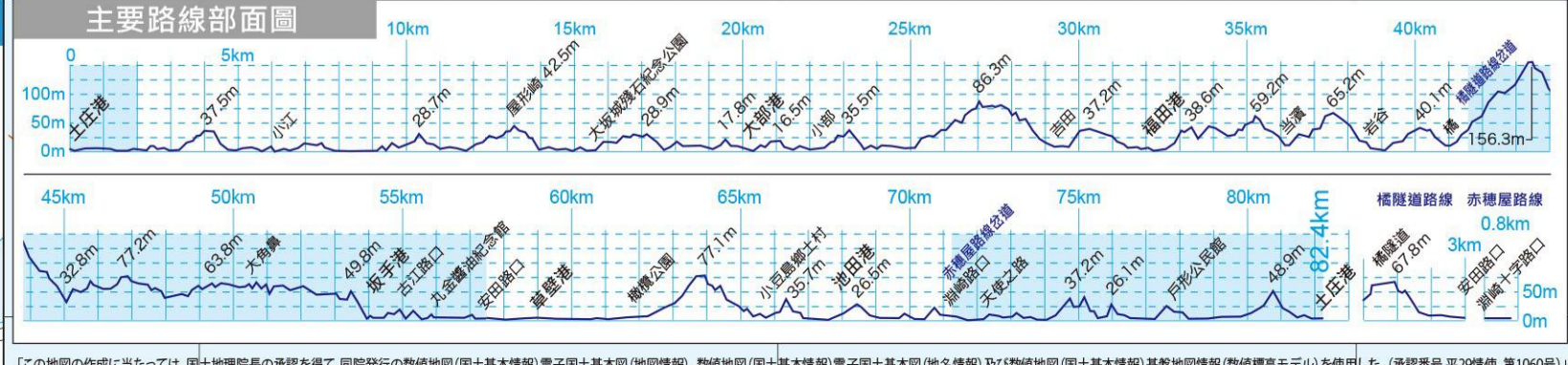
### 路面標示 (例)

- 土庄港 (Tonosho Port)
- 坂手港 (Sakate Port)
- 草壁港 (Kawabata Port)

距離指南 方向指南 岔道指南

縮尺 1/50,000

1 格為 4km



#### 渡船

所需時間: 約 10 分鐘  
 運行時間: 9:30 ~ 16:30 (隨時出航)  
 運行日期: 3 月中旬 ~ 11 月下旬  
 諮詢: 二十四隻眼睛電影村 0879-82-2455

#### 飛機

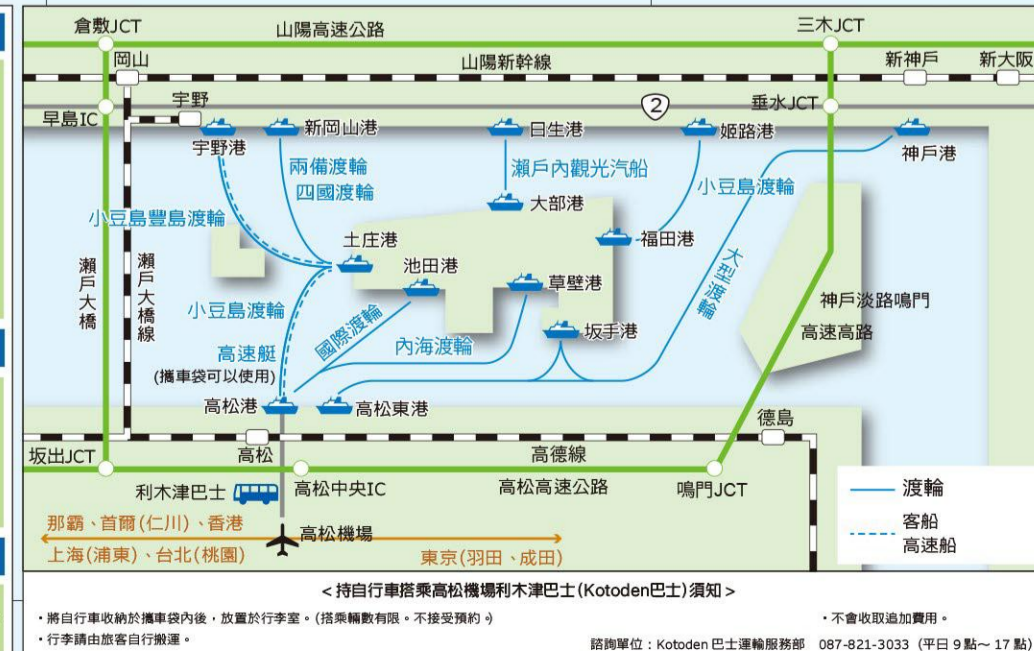
首爾	首爾航空 1:40
上海	春秋航空 3:00
台北	中華航空 3:40
香港	香港快運 4:40
成田	捷星航空 1:50
羽田	全日空/日本航空 1:20
那霸	全日空 1:50

#### 鐵路

東京	新幹線・快速海峽線 4:25
新大阪	新幹線・快速海峽線 2:00
岡山	海峽線 1:50
高松	新幹線・快速海峽線 2:00

#### 汽車

垂水JCT	1:45
高松JCT	65km
倉敷JCT	0:50



### 瀨戶內自行車手周遊券

可享乘船費用優惠的划票券卡!!

(使用須知・注意事項)

- 乘船時請務必出示瀨戶內自行車手周遊券。
- 支付乘船費用時如出示本券，僅限購入自行車者才可享受優惠費用。如將自行車收納於攜帶袋時，則不適用本優惠。
- 費用支付方式依各航路而異，敬請多加注意。
- 有效期限為發券日起3天內。

### 港口資訊

#### 姫路港

小豆島渡輪 079-234-7100

#### 神戸港

大型渡輪 078-327-3322

#### 新岡山港

兩備渡輪 086-274-1222

#### 日生港

瀨戶內觀光汽船 0869-72-0898

#### 大部港

瀨戶內觀光汽船 0879-87-2331

#### 宇野港

小豆島豐島渡輪 0861-23-3540

#### 土庄港

小豆島渡輪 0879-82-0875  
小豆島豐島渡輪 0879-82-1348

#### 福田港

小豆島渡輪 0879-84-2220

#### 草壁港

內海渡輪 0879-82-1080

#### 坂手港

大型渡輪 0879-82-2222

#### 家浦港

小豆島豐島渡輪 0879-88-3369

#### 池田港

國際渡輪 0879-75-0405

この地図の作成に当たっては、国土院院長の承認を得て、同院発行の数値地図(国土基本情報)電子国土基本図(地図情報)、数値地図(国土基本情報)電子国土基本図(地名情報)及び数値地図(国土基本情報)基礎地図情報(数値標高モデル)を使用しました。(承認番号: 平29情保-第1060号)

この地図の作成に当たっては、国土院院長の承認を得て、同院発行の数値地図(国土基本情報)電子国土基本図(地図情報)、数値地図(国土基本情報)電子国土基本図(地名情報)及び数値地図(国土基本情報)基礎地図情報(数値標高モデル)を使用しました。(承認番号: 平29情保-第1060号)